



කතාකරන ඡිත්‍ර

ලංකාවේ පැරණි තොරතුරු නිරූපණය කෙරෙන ඡිත්‍ර, නොයෙක් වෙබ් අඩවි සහ බ්ලොග් අඩවිවල වරින්වර පලවෙතවා. ඒ ඡිත්‍ර බොහොමයක්, විවිධ ආයතන, පුද්ගලයන් විසින් ලබාගත්, ඓතිහාසික වටිනාකමකින් යුත් ඡායාරූප බව, එම ඡායාරූප සහිත අඩවි වලට ගියවිට පෙනී යනවා. මේ මහකඳි, එවැනි ඡායාරූප එකතුවක්, මට දැකිනට ලැබුණා. එම ඡායාරූප මට පෙන්වූ අය, පසුව එයින් කීපයක් මට ඒ මේල් මගින් ඒවා හිමුණේ, මා එම ඡායාරූප කෙරෙහි දැක්වූ දැඩි උනන්දුව නිසයි. මට මේ ඡායාරූප ලබාදුන් මගේ මිතුරා සඳුකන් කල පරදි, මෙවැනි ඓතිහාසික ඡායාරූප විශාල එකතුවක්, ලංකා දුම්රිය දෙපාර්තමේන්තුව සතුව තිබෙනවා. මෙම ඡිත්‍රයන්, එයින් ලබාගත් ඒවා වන්නට පුළුවන්. මේ සෑම ඡිත්‍රයකටම මාතෘකාවක් යොදා හිමුණා. නමුත් ඒ මාතෘකාව ඡිත්‍රය සමග දැක්වුණේ නැති නිසා, මා එම මාතෘකා නැවත මේ ඡිත්‍ර මත යොදවා.



1 Mountain Road near Haputhale

හපුතලේ සීතල, මේ ඡිත්‍රයෙන් මොනවට පිළිබිඹු වෙතවා. මෙහි දැක්වෙන බරකරන්න ආදානම් දැකිනට නැහැ. ගොනුන් දොදොනකු බඳින මෙවැනි කරන්නකය, අද තිබෙන කුඩා ලොරියක ගෙනයන තරම් බරක් ගෙනයනවා.



Kadugannawa Rock 1865

අපි කුඩා දුරුවන් කාලේ, මේ ස්ථානයෙන් බස් රථයක යාම, තරමක් ප්‍රායස ඇති කරවන දෙයක්. ඒ කාලයේ, අදමෙන්, ප්‍රථම පීඩක බලයෙන් යුත් යුක්තාමත්, කිසිම මෝටර් රථයකට හිමුණේ නැහැ. මේ ස්ථානයට ආසන්නවම, පහලින් තිබෙන වංඳුව එකවර ගැනීමට බර වානනාවලට බැහැ. කීප වරක් ඉදිරියට පසුසට ගෙන තමයි, වංඳුව ගත්තේ. මේ අසල, පහලින් තේ කම්මලක් තිබුණා. 1960 දශකයේදී, මහනුවර දෙස සිට පැමිණි ලොරියක්, පාලනය කරගත නොහැකිව, එම තේ කම්මල තුළට කඩා වැදී, මහත් විනාශක් වුණා. මේ ආසන්නයේ ඇති මහා ප්‍රපාතයට, වානන වැටුණු අවස්ථා තිබෙනවා.



Ceylon Tea Industry

බ්‍රිතාන්‍ය ජාතිකයන් ලංකාවේ තේ වගාව ආරම්භ කළ පසු, එය සිසුයෙන් පැතිරුණා. බලන්න, ඡිත්‍රයේ ඉන්න යුදු ජාතික වතු අධිකාරී වරයා, ගමන් කරන්නේ, වන්නේ සේවය කරන, දුර්ව ජාතිකයකු විසින් අදින, රක්ෂේ එකකින්.




Nuwaraeliya 1880

ඒ කාලයේ, හුවර්එලිය කොතරම් පාල ස්ථානවක ගන්නට ඇද්දැයි, මේ ඡිත්‍රයෙන් පෙනෙනවා. මේ ඡිත්‍රය ගත් ස්ථානයේම සිට, අද ඡිත්‍රයක් ගන්නොත්, අර් අත පෙනෙන කළු, හොරෙන් කපා ඇල්ලාගෙන, ගෙවල් හදාගෙන, ඒලවිල වහාකරගෙන, ඉන්න හැටි පෙනෙනවා. පසුගිය අවුරුදු 20 ක පමණ අතීතයේ, මා දුටු හුවර්එලිය සහ අද අතරත් විශාල වෙනසක් තිබෙනවා. මේ ඡිත්‍රයේ දැක්වෙන ලොරි වැව, බ්‍රිතාන්‍ය ජාතිකයන් විසින් කළ නිර්මාණයක්.




Village Shop in Kandy 1840

එකල ජනපිටිය මැහැවීන් පිළිබිඹු කරන ඡායාරූපයක් ලෙස, මෙය දැක්වන්නට කැමතියි. බලන්න, උඩරට තිලමේ වරයකු පළඳින, සාම්ප්‍රදායික හිස් වැස්මක් පැළඳී ඇයකුද, මෙහි ඉන්නවා. ඇඳුම් වල සැකැස්ම ගැන බලන්න පිරිමි අය උඩුකය නිරාවරණව ඉන්නේ.



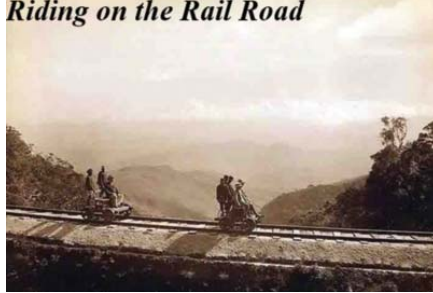
Governors Residence Nuwaraeliya

කොළඹ තිබෙන රජ ගෙදරට අමතරව, තවත් රජ ගෙදර කීපයක් ලංකාවේ තියනවා. මේ තිබෙන්නේ, හුවර්එලියේ තිබෙන රජ ගෙදර. උර්තමානයේ ජනාධිපති මන්දිරය. මෙය බ්‍රිතාන්‍ය පාලන සමයේදී ඉදිකර තිබෙන්නේ, ලංකාවේ ආණ්ඩුකාරවරයාගේ තිල කිවසක් ලෙසයි. අදටත් මේ මන්දිරය මේ ආකාරයෙන්ම පවතිනවා.




Highway and Railway near Bandarawela

මෙහි මුල් ඡිත්‍රයේ දැක්වෙන්නේ Bandarawela කියා නොවෙයි Bandarawilla කියනි. බණ්ඩාරවෙල ගැන දන්නා අයට, මේ කොතරද කියා හදුනාගැනීම එතරම් අපහසු නැහැ. මේ කරන්න එන්නේ, හපුතලේ පැත්තේ සිට. මේ හරිය ගතරයට සහ බණ්ඩාරවෙල දුම්රියපොළට ආසන්න ප්‍රදේශය. මේ ඡිත්‍රයේ දකුණු පැත්තේ ඇති බැවුම, අදහම්, ගොඩනැගිලි වලින් පිරිලා තියෙන්නේ.



Riding on the Rail Road

ඡායාරූපකරණ විෂය අතින් ගෙන බැලුවොත්, ඒ කාලයේ තිබුන පහසුකම් යටතේ ලබාගත්, ඉතා හොඳ ඡායාරූපයක් ලෙස හදුන්වන්න පුළුවන්. මෙය බොහෝවිට හපුතලේ, බණ්ඩාරවෙල, ප්‍රදේශයේදී ගත් ඡායාරූපයක් වන්නට පුළුවන්.



Famous Nuwaraeliya Golf Links 1920

මේ ඡායාරූපය ගත් තැන සිට අද ඡායාරූපයක් ගන්නොත්, නගරයක් මැද ඉන්නවා මෙන් පෙනෙනු ඇති. කෙසේ වෙතත්, හුවර්එලියේ මේ ගෝල්ෆ් ක්‍රීඩා කලාපය, අදටත් හොඳින් ක්‍රියාත්මකව පවතිනවා.